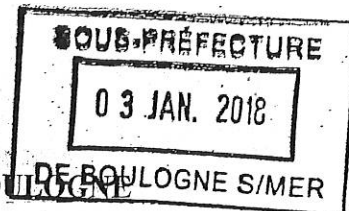


Département  
du Pas-de-Calais  
\*\*\*\*\*  
Arrondissement  
de Boulogne-sur-Mer  
\*\*\*\*\*  
Canton  
de Boulogne Sud

MAIRIE  
DE LA CAPELLE-LES-BOULOGNE  
(62360)



**EXTRAIT DU REGISTRE DES DÉLIBÉRATIONS  
DU CONSEIL MUNICIPAL N°2017-32 BIS**

**DATE DE CONVOCATION**  
29/09/2017

L'an deux mil dix sept,  
Le 05 octobre 2017 à 19 heures.

**DATE D'AFFICHAGE**  
29/09/2017

Le Conseil Municipal légalement convoqué, s'est réuni à la Mairie en  
séance publique sous la présidence de Monsieur Jean Michel  
DEGREMONT, Maire.

**NOMBRE DE CONSEILLERS**

Etaient présents :

Me Sophie MEURDESOLF, , Mr Dominique NAVET, Me Fabienne PRIMA  
, Mr GRARE Bernard, Mr David NOEL, Me Catherine  
VANDEKERKHOVE, Mr Alain FIX, Me Michèle CAFFIER, David  
NOEL, Mr Michel QUANDALLE, Mr Bernard MOUSSAY, Me BOULY  
Béatrice, Me Valérie DRANSART, Me Michèle AUGÉ, Mr Guy PETIT,  
Mr Michel CLABAUT

Votants [19]  
Exprimés [19]

Excusés :

Mr Jean DIDIER donne pouvoir à Bernard GRARE  
Me LECAILLE Marie-Françoise donne pouvoir à Mr Dominique NAVET  
Mr FLOUR Jean Pierre donne pouvoir à Fabienne PRIMA

Absent :

Formant la majorité des Membres en exercice.

Mme Béatrice BOULY est nommée secrétaire de séance

**Objet : DECLASSEMENT GARAGE MUNICIPAL - AVENUE DE LA FORET**

Monsieur le Maire expose que la vente du garage municipal a été confiée à Maître  
SENICOURT, place d'Angleterre. Ce bien immobilier fermé qui servait de stockage des  
véhicules, appelé garage Municipal a été proposée à la somme de 135 000.00€. (cent  
trente cinq mille euros)

Il propose :

- Le déclassement de cette parcelle AB 218 du domaine public dans le domaine  
privé communal et la désaffectation du garage à l'usage d'un service public.

Où l'exposé de Monsieur le Maire, après en avoir délibéré, à 19 voix pour, 0 voix contre et 0 Abstention le conseil municipal est favorable à :

A la demande de désaffectation et du déclassement du domaine public dans le domaine communal privé, et autorise Monsieur le Maire à effectuer toutes les démarches et signer les documents s'y rapportant.

Conseil Municipal : les Membres présents.  
Fait et délibéré les jour mois, et an susdit :

DÉPOSÉ A LA  
SOUS-PRÉFECTURE

LE

03 JAN. 2018



Fait à La capelle Les Boulogne

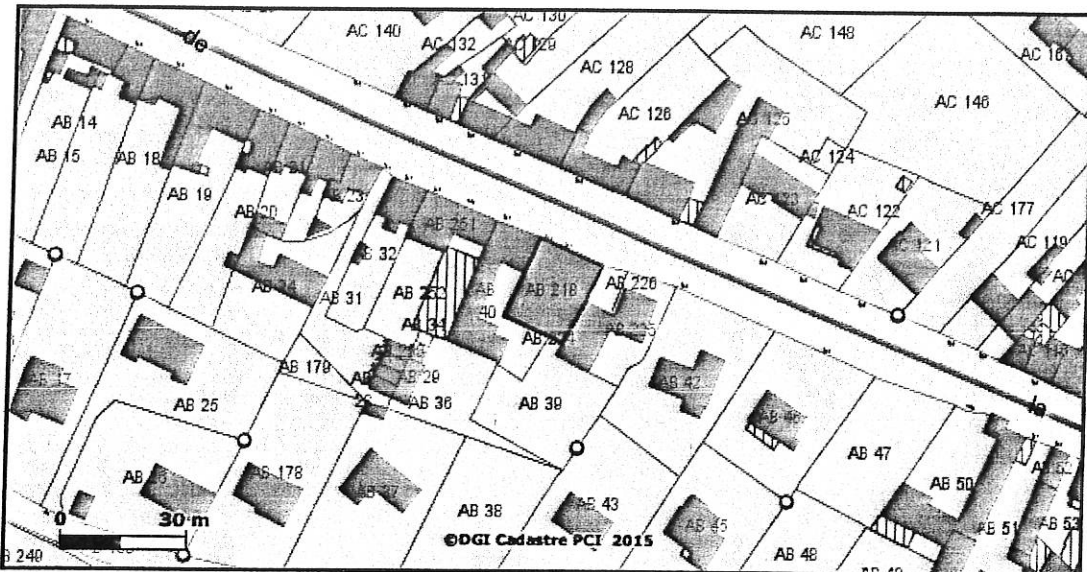
Le 05 Octobre 2017

Le Maire



Jean Michel DEGREMONT

# Descriptif détaillé de la parcelle : 62908 AB 218



## PARCELLE

Adresse : 0151 DE LA FORET Date de l'acte : 12/04/2007 N° de primitive : 0041 Contenance : 334 m<sup>2</sup>

Propriétaire : COMMUNE DE LA CAPELLE LES BOULOGNE  
MAIRIE AV DE LA FORET 62360 LA CAPELLE LES BOULOGNE

## LOT ET PDL

## INFORMATIONS ZONAGES (à titre indicatif)

Code : UC (UCd-I) Descriptif :  
Contenance : 3 30 m<sup>2</sup> Emprise : 99 %

## SUBDIVISION

Lettres indicatives : Propriétaire : COMMUNE DE LA CAPELLE LES BOULOGNE Adresse : MAIRIE AV DE LA FORET 62360 LA CAPELLE LES BOULOGNE  
Série-tarif : A Contenance : 334 m<sup>2</sup> Groupe/Sous-groupe : Sols  
Classe : Revenu cadastral : 0 € Culture spéciale :

## LOCAL

N° invariant : 62908022775 A Localisation : A 01 00 01002  
Adresse : 0149 AV DE LA FORET Code NAF :  
Nature du local : Dépendance commerciale Catégorie de loi de 48 :  
Nature de l'occupation : Propriétaire Poste ou France Télécom :  
Construction particulière : Zone OM : P  
Méthode d'évaluation : Par comparaison Taux OM : 000  
Exonération zone sensible : Début : Fin : Date de l'acte : 12/04/2007  
Mutation du propriétaire : Valeur locative : 1 050 €  
Propriétaire : COMMUNE DE LA CAPELLE LES BOULOGNE  
MAIRIE AV DE LA FORET 62360 LA CAPELLE LES BOULOGNE

DEPOSÉ A LA  
SOUS-PRÉFECTURE

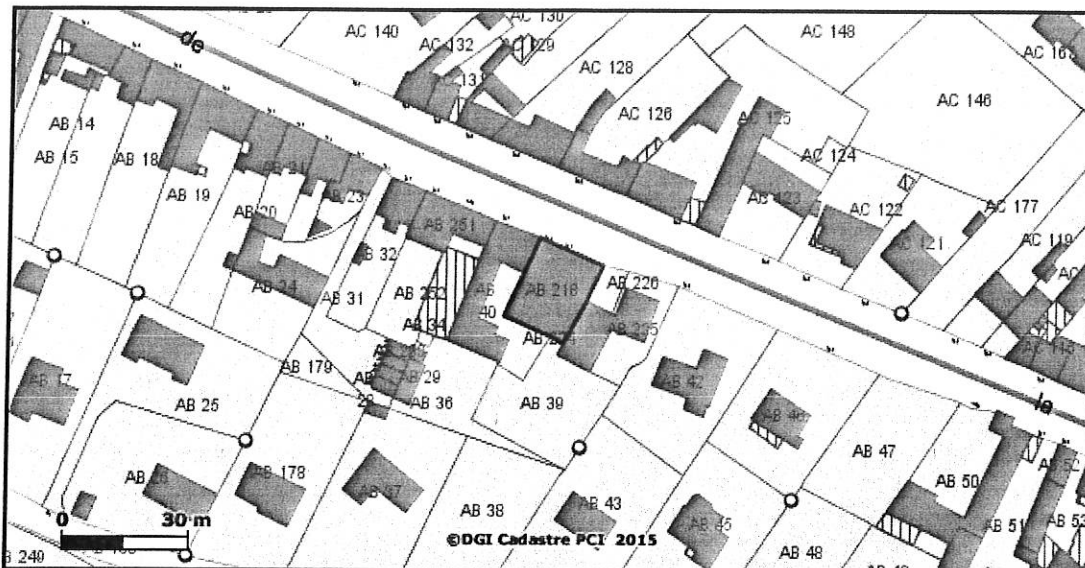
LE

03 JAN. 2018





## Descriptif détaillé de la parcelle : 62908 AB 218



### PARCELLE

**Adresse :** 0151 DE LA FORET **Date de l'acte :** 12/04/2007 **N° de primitive :** 0041 **Contenance :** 334 m<sup>2</sup>  
**Propriétaire :** COMMUNE DE LA CAPELLE LES BOULOGNE  
 MAIRIE AV DE LA FORET 62360 LA CAPELLE LES BOULOGNE

### LOT ET PDL

### INFORMATIONS ZONAGES (à titre indicatif)

**Code :** UC (UCd-I) **Descriptif :**  
**Contenance :** 3 30 m<sup>2</sup> **Emprise :** 99 %

### SUBDIVISION

<b>Lettres indicatives :</b>	<b>Propriétaire :</b> COMMUNE DE LA CAPELLE LES BOULOGNE	<b>Adresse :</b> MAIRIE AV DE LA FORET 62360 LA CAPELLE LES BOULOGNE
<b>Série-tarif :</b> A	<b>Contenance :</b> 334 m <sup>2</sup>	<b>Groupe/Sous-groupe :</b> Sols
<b>Classe :</b>	<b>Revenu cadastral :</b> 0 €	<b>Culture spéciale :</b>

### LOCAL

**N° invariant :** 629080227775 A **Localisation :** A 01 00 01002  
**Adresse :** 0149 AV DE LA FORET **Code NAF :**  
**Nature du local :** Dépendance commerciale **Catégorie de loi de 48 :**  
**Nature de l'occupation :** Propriétaire **Poste ou France Télécom :**  
**Construction particulière :** **Zone OM :** P  
**Méthode d'évaluation :** Par comparaison **Taux OM :** 000  
**Exonération zone sensible :** Début : Fin : **Date de l'acte :** 12/04/2007  
**Mutation du propriétaire :** **Valeur locative :** 1 050 €  
**Propriétaire :** COMMUNE DE LA CAPELLE LES BOULOGNE  
 MAIRIE AV DE LA FORET 62360 LA CAPELLE LES BOULOGNE

**DÉPOSÉ A LA  
 SOUS-PRÉFECTURE**

LE **03 JAN. 2018**



